

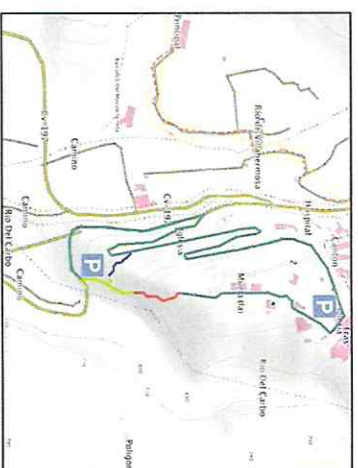
**NOS ENCONTRAMOS EN VILLAHERMOSA DEL RÍO, COMARCA DEL ALTO MIJARES, EN LA FALDA DE UNA COLINA DONDE CONFLUYEN LOS RÍOS CARBO Y VILLAHERMOSA. ADEMÁS NOS ENCONTRAMOS EN UNO DE LOS TRES MUNICIPIOS QUE FORMAN PARTE DEL PARQUE NATURAL DEL PEÑAGOLUOSA -- JUNTO CON VISTABELLA DEL MESTRAT Y XODOS--.**

**ESTA MONTAÑA ES UN REFERENTE PARA EL EXCURSIONISMO Y REPRESENTA UN HITO GEOGRÁFICO DE PRIMER ORDEN, UN REFERENTE CULTURAL MUY ARRIGADO EN LA TRADICIÓN VALENCIANA. CON SUS 1.094,45 HA, SU PICO MÁS ELEVADO --1.814 M-- ES CONSIDERADO EL MÁS EMBLEMÁTICO DE LA COMUNIDAD VALENCIANA.**

**EN ESTE ENTORNO EXISTE UNA GRAN BIODIVERSIDAD, CONVIVIENDO MÚLTIPLES Y ÚNICAS ESPECIES DE FLORA Y FAUNA. PARA QUE SE SIGA PUDIENDO DISFRUTAR DEL CONTACTO CON LA NATURALEZA Y LA RIQUEZA MEDIOAMBIENTAL DE ESTE LUGAR, TODOS HEMOS DE RESPETAR SU HÁBITAT.**

**QUE LA ÚNICA HUELLA QUE DEJES SEA LA DE TUS PASOS.**

## MAPA DE ACCESO A LA VÍA FERRATA:



- Vía Ferrata
- Acceso o terreno por carretera
- Sector de aproximación vía ferrata
- Variante curso de la guerra civil.
- P APROXIMANDO



**TELÉFONO DE EMERGENCIAS**


### ESTÁ PROHIBIDO:

- EL ACCESO A USUARIOS NO EXPERIMENTADOS O SIN EL MATERIAL ESPECÍFICO OBLIGATORIO.
- A LOS MENORES DE EDAD NO ACOMPAÑADOS POR UN ADULTO RESPONSABLE.
- EL ACCESO A LA VÍA EN CASO DE MAL TIEMPO O TORMENTA ELÉCTRICA.
- NO ASEGURAR CON CUERDA A NIÑOS O USUARIOS DE MENOS DE 45 O MÁS DE 100KG

**SI NO TIENE EXPERIENCIA EN ESTE TIPO DE INSTALACIONES, CONTRATE UN GUÍA PROFESIONAL EN EMPRESAS ESPECIALIZADAS. USTED ASUME PERSONALMENTE TODOS LOS RIESGOS Y RESPONSABILIDADES POR CUALQUIER DAÑO QUE PUEDA PRODUCIRSE.**



# VIA FERRATA "LA MUELA"



*Villahermosa del Río*

# FICHA TÉCNICA:



APROXIMACIÓN: INMEDIATA

RETORNO: 30 MIN A PIE

DESNIVEL: 95 M

RECORRIDO: 143 M

DURACIÓN: 1 H APROX

AÑO DE CONSTRUCCIÓN: 2014

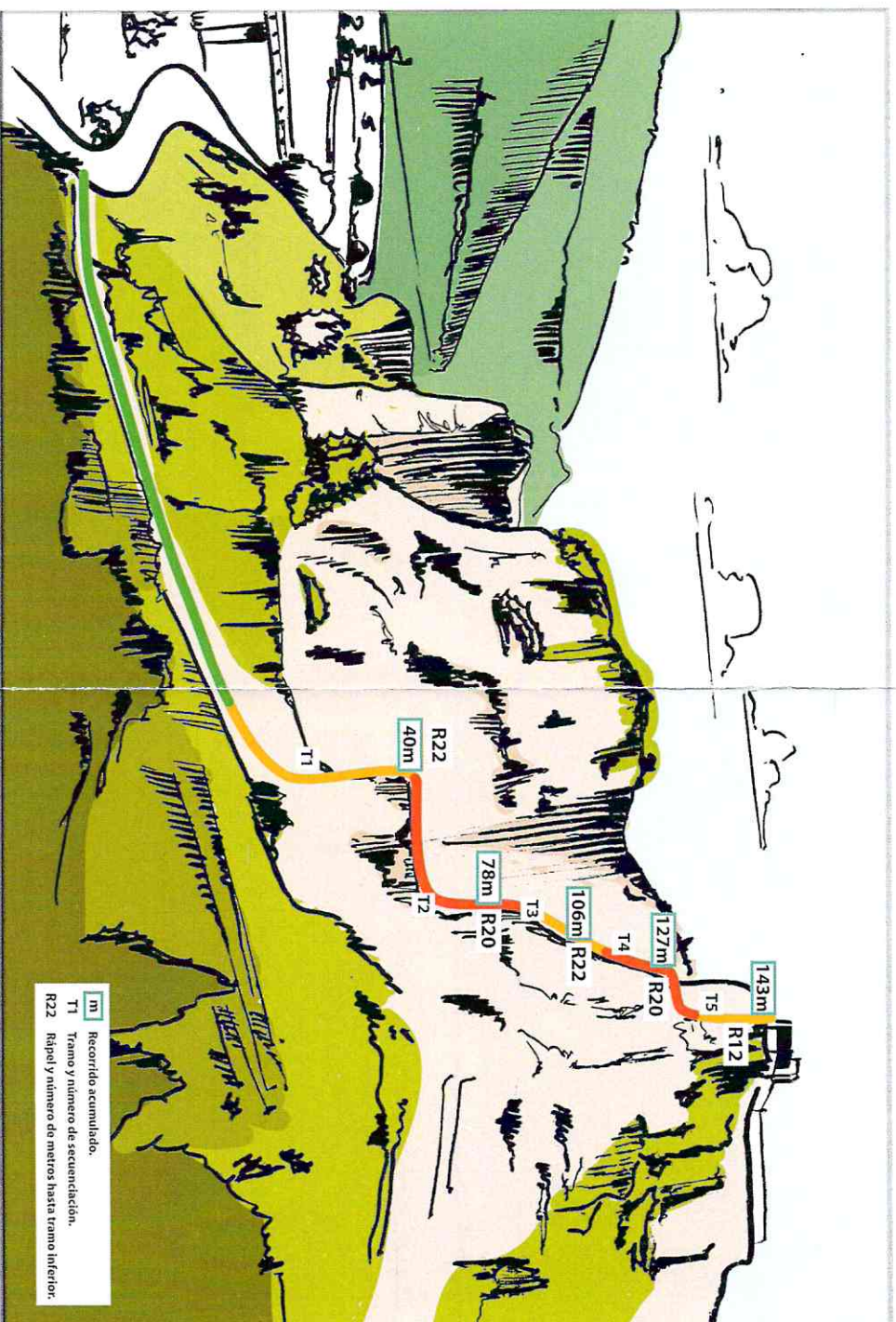
## DESCRIPCIÓN DE “LA MUELA”:

**TRAMO 1.** LA SENDA DE ACCESO NOS LLEVA HASTA LA PARED DE ROCA, DONDE NOS ENCONTRAMOS CON EL INICIO DEL CABLE DE ACERO AL QUE DEBEMOS ASEGURARNOS PARA RECORRER LOS SIGUIENTES 20 METROS HORIZONTALES QUE NOS SEPARAN DEL PRIMER PASO VERTICAL, DE UNOS 20 METROS DE ALTURA. DESPUÉS DE RECORRER ESTA SECCIÓN, LLEGAMOS A UNA GRAN REPISA.

**TRAMO 2.** DESPUÉS DE RECORRER LA TRAVESÍA HORIZONTAL DE LA AMPLIA REPISA, DE 18 METROS DE LONGITUD Y PROVISTA DE UN PASA-MANO CON CADENA, NOS ENCONTRAREMOS EL PASO MÁS DIFÍCIL DE ESTA VÍA FERRATA: UN PASO CORTO PERO SUFICIENTEMENTE DESPLOMADO COMO PARA TENER QUE UTILIZAR TÉCNICA Y FUERZA DE BRAZOS. TRAS ESTE PASO, SEGUIMOS HACIA LA PARTE FINAL DEL TRAMO. ESTA SECCIÓN ES LIGERAMENTE DESPLOMADA DURANTE UNOS 20 METROS Y NOS LLEVARÁ HASTA UNA CÓMODA REPISA.

**TRAMO 3.** TRAS EL RECORRIDO HORIZONTAL DE ESTA REPISA, LLEGAMOS A UNA SECCIÓN CON UNA LÍNEA VERTICAL DE 22 METROS DE ALTURA CON PASOS EN DIAGONAL DE IZQUIERDA A DERECHA. EL TRAMO, MÁS CÓMODO QUE EL ANTERIOR PERO NO MENOS TÉCNICO, FINALIZA EN OTRO PASO HORIZONTAL.

**TRAMO 4.** ESTE PASO HORIZONTAL CON GRAPAS NOS ACERCA A OTRA PEQUEÑA REPISA, SIN DUDA ALGUNA UN BUEN LUGAR PARA DISFRUTAR DE LAS INCREÍBLES VISTAS DEL BARRANCO DE LA HOZ - RÍO CARRO-. DESDE ESTA REPISA, ASCENDEMOS LOS 15 METROS VERTICALES QUE NOS SEPARAN DE LA ÚLTIMA REPISA DE DESCANSO PREVIA AL ASALTO FINAL A LA MUELA.



**TRAMO 5.** EN LOS 10 METROS VERTICALES DEL ÚLTIMO TRAMO PARA LA CORONACIÓN DE LA MUELA, LA PARED VUELVE A DESPLOMAR LO SUFICIENTE COMO PARA TENER QUE REALIZAR UN ESFUERZO SIGNIFICATIVO. ESTA VÍA FERRATA TERMINA TRAS PASAR EL MURO DEL MIRADOR DE LA MUELA, DONDE NOS QUEDA DISFRUTAR DE LA IMPRESIONANTE PANORÁMICA Y DEL RECORRIDO POR LAS CALLES Y CALLEJONES DEL BONITO PUEBLO DE VILLAHERMOSA DEL RÍO.

VILLAHERMOSA DEL RÍO  
FORMA PARTE DEL:

parc natural  
de penyagolosa



## EQUIPAMIENTO OBLIGATORIO PARA PROGRESAR POR “LA MUELA”:

- 1- CASCO HOMOLOGADO DE MONTAÑA
- 2- ARNÉS DE ESCALADA
- 3- CUERDA DINÁMICA DE 60 M
- 4- DISIPADORES DE ENERGÍA  
CON MOSQUETONES HOMOLOGADOS PARA FERRATAS
- 5- CARGOS DE ANCLAJE  
-BARRA DE DESCANSO-
- 6- CALZADO DE MONTAÑA

